

**Étude de l'interaction
population,développement
environnement à partir du
projet d'aménagement du parc
urbain Essaouira.**

**Conférence « PDE dans les
Espaces Sud »**

UNESCO 21-23 mars 2007

Problématique

Essaouira : une baie protégée par un archipel, un réseau de lagunes et une forêt dunaire.

L'enjeu de la croissance démographique et l'expansion urbaine.



Quelle stratégie adoptée par les acteurs locaux pour concilier PDE?

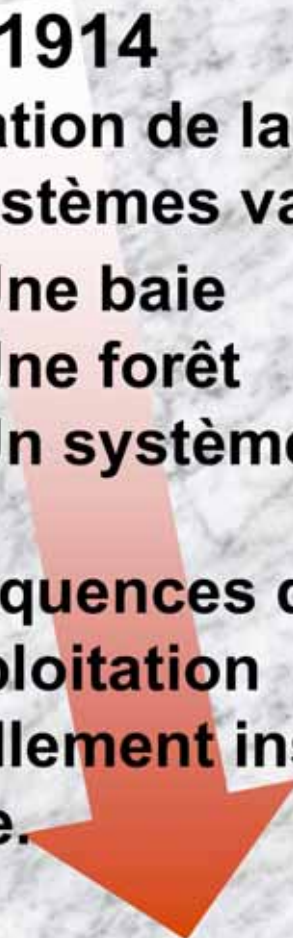
Contexte historique

1760-1914

-Fondation de la ville sur un site caractérisé par des écosystèmes variés , riches et fragiles

- Une baie**
- Une forêt**
- Un système lagunaire**

Conséquences de la construction de la *Médina* et la surexploitation de la forêt dunaire par la population nouvellement installée :le sable des dunes envahit la ville.



Contexte historique

1914

Arrivée du protectorat Français : Lancement de la campagne de reboisement



Contexte historique

A partir de 1970

La pression démographique et l'expansion urbaine démesurée provoquent des conséquences néfastes sur le milieu naturel et sur les conditions de vie de la population

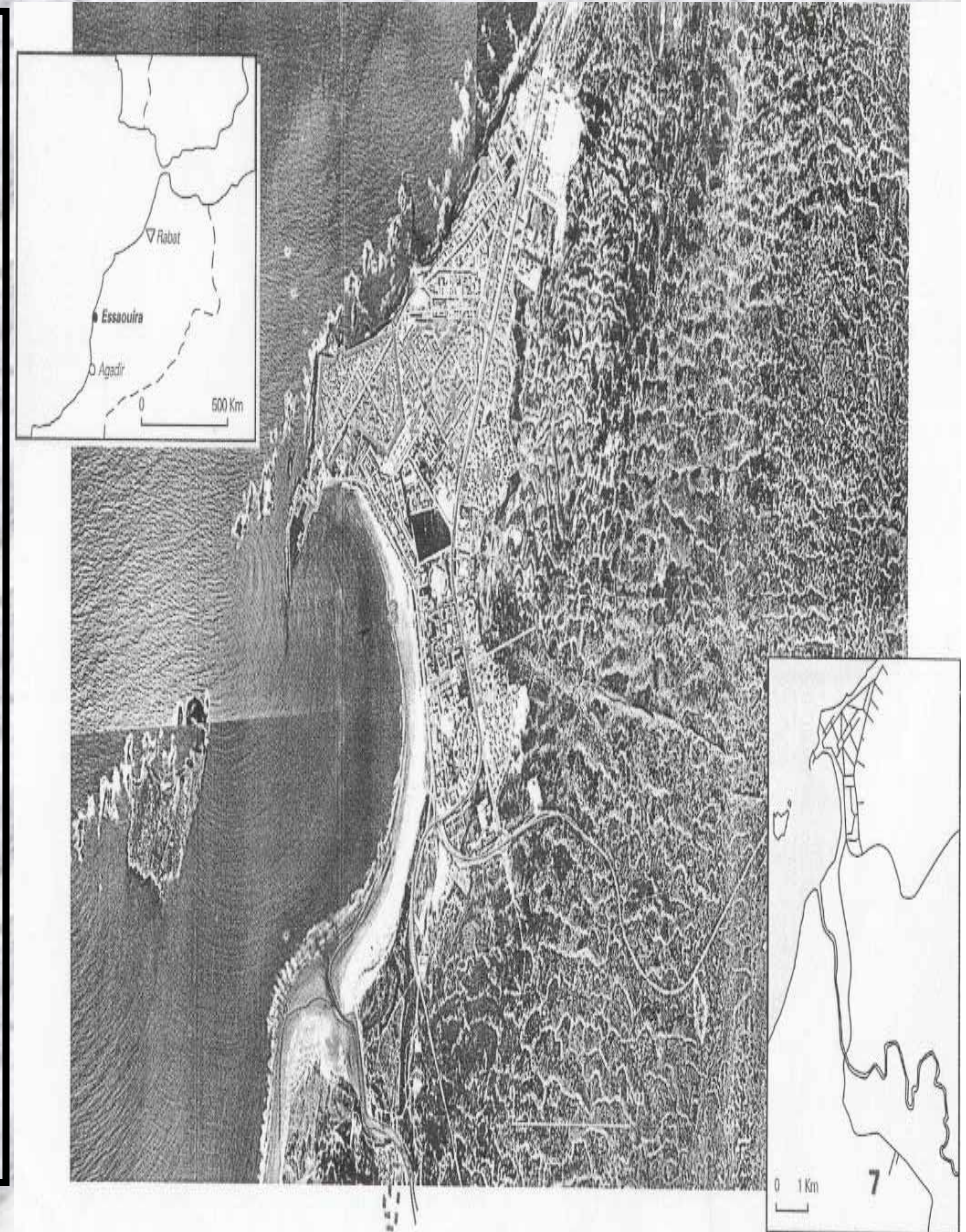
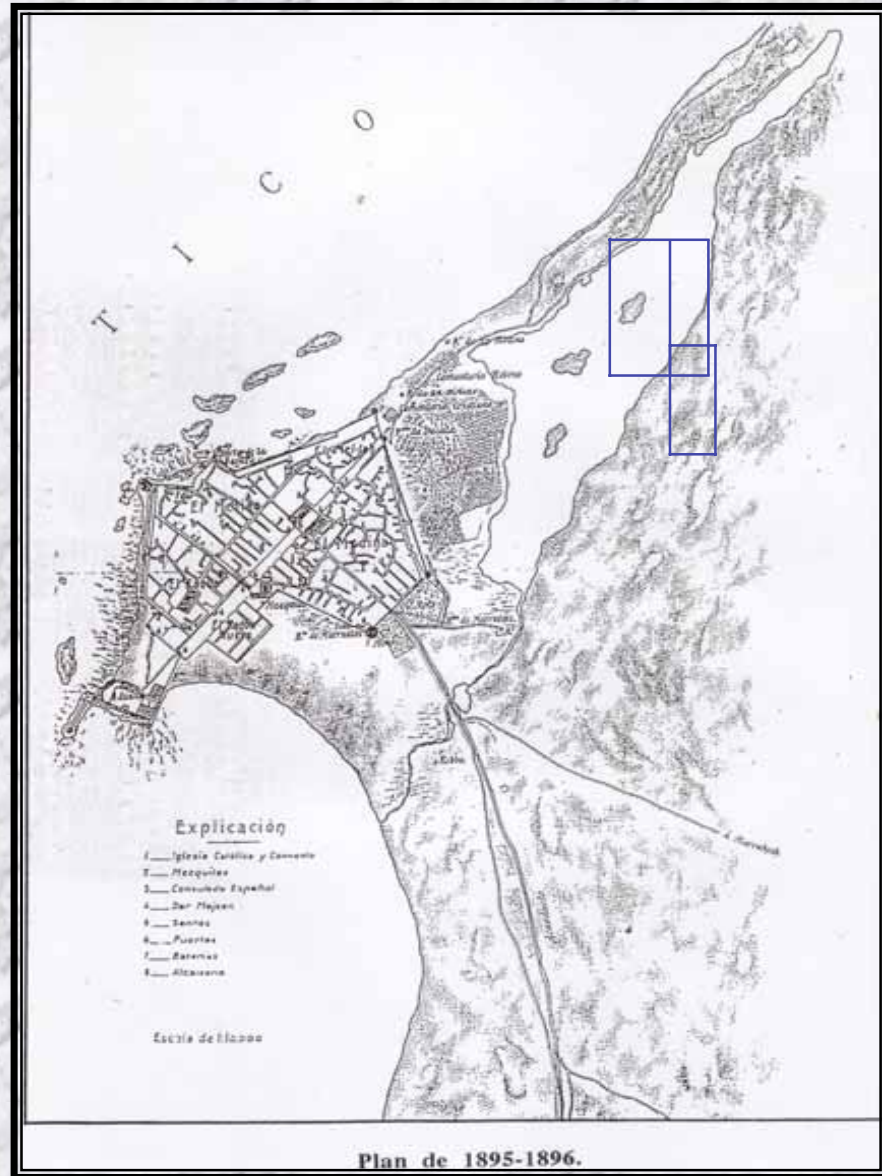


PLAN D'ESSAOUIRA
vers 1900



Essai de reconstitution de la ville d'Essaouira vers 1900, à partir
De plans de 1840, 1860 et 1895-96, de photographies du début du siècle,
et de la description de Daniel J. SCHROETER dans « Merchants of Essaouira ».
Dessin et aquarelle de Laïla HADDAOUI sous la direction de Saïd MOULINE.

Évolution urbaine de la ville



Contexte de la mise en application de la planification structurelle stratégique

- **Planification structurelle stratégique**

- Vision à long terme;**

- Travail au jour le jour pour
développer la vision;**

- Approche participative pour
impliquer tous les acteurs
locaux.**

Contexte de la mise en application de la planification structurelle stratégique

- **Programme agenda 21 Essaouira**
 - **Consortium Belge**
 - **ONU-Habitat**
 - **Municipalité d'Essaouira**

Contexte de la mise en application de la planification structurelle stratégique

La ville d'Essaouira

Caractéristiques démographiques et Socio-économiques-RGPH-2004

Population	Répartition selon le groupe d'âge			Fécondité ISF	Taux d'analphabé tisme
	0 à 14 ans	15 à 59 ans	60 et plus		
69000	27	64,7	8,1	2,5	30,3

Contexte de la mise en application de la planification structurelle stratégique

Conditions d'habitat-RGPH-2004

Nb.	Taille	Type d'Habitat							Eau potable	Électricité
		Villa	Appt	Maison	Hab. Sommaire	Log. Typ rural	Autres	Prpt		
16129	,34	1,8	9,5	80	4,7	0,1	3,5	46,3	85	93,5

Contexte de la mise en application de la planification structurelle stratégique

- **La ville d'Essaouira**

Activités économiques de la ville

Pêche, tourisme, artisanat

Budget Municipal

4 000 000 Euros

Une démarche intersectorielle pour intégrer les différents acteurs


- **-Le SDAU, un document d'urbanisme utilisé pour stimuler l'engagement de la population et des décideurs et pour concilier développement et protection de l'environnement.**
- Le SDAU prévoit le respect de la ceinture verte cernant la ville et son système lagunaire.**
- L'aménagement d'un parc urbain au niveau de la ceinture verte d'Essaouira, le résultat d'un long processus de planification urbaine**



Le parc urbain d'Essaouira

- Le parc urbain , un projet à fonctions multiples:

- Structurel
- Animation
- Protection



Impacts d'aménagement du parc urbain

- La préservation de l'environnement a induit d'autres projets qui visent l'amélioration des conditions de vie de la population.
- Gestion des déchets solides
- Réseau d'assainissement liquide et station d'épuration

Conclusion

Les leçons de l'expérience d'Essaouira